

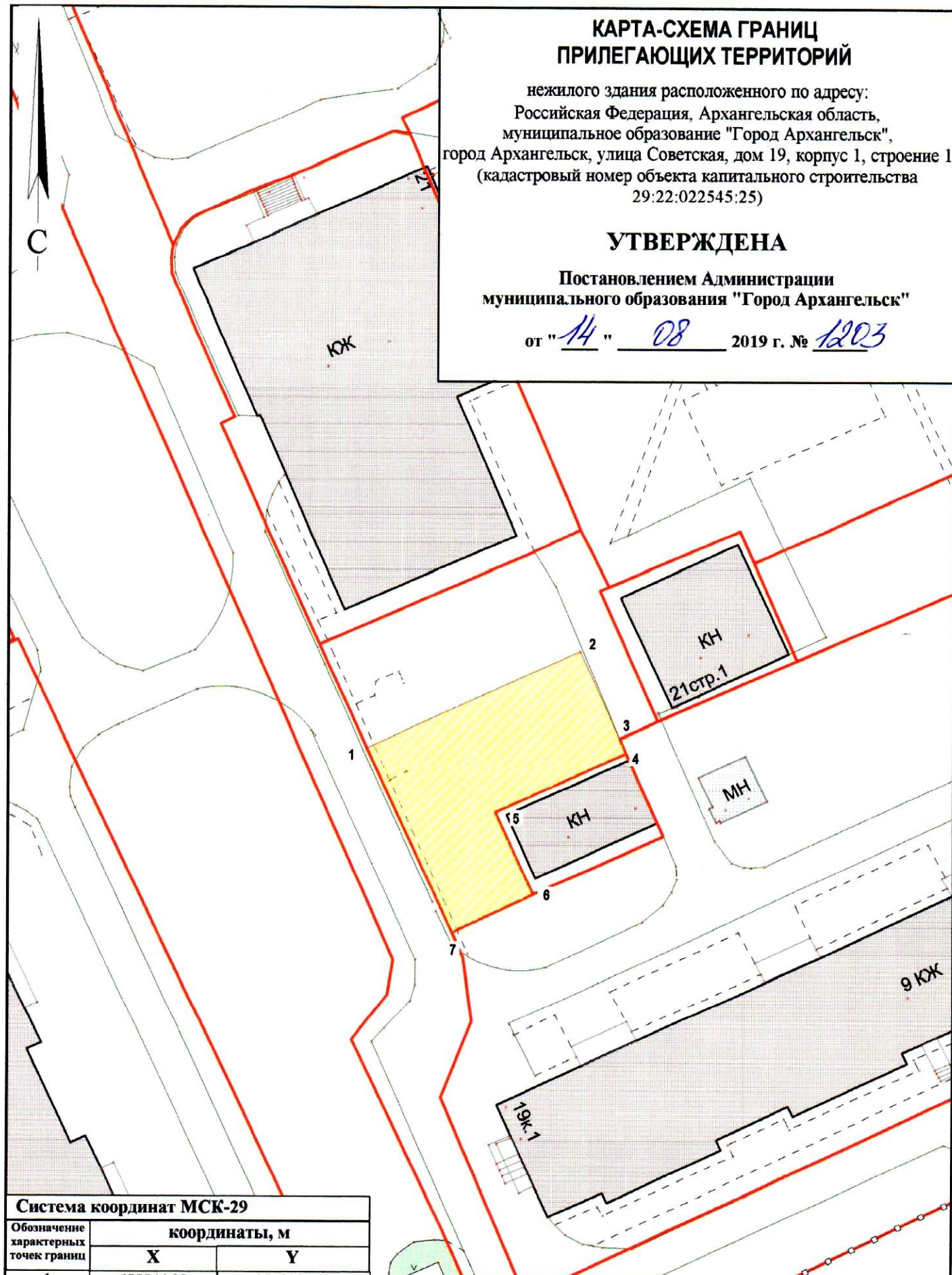
КАРТА-СХЕМА ГРАНИЦ ПРИЛЕГАЮЩИХ ТЕРРИТОРИЙ

нежилого здания расположенного по адресу:
Российская Федерация, Архангельская область,
муниципальное образование "Город Архангельск",
город Архангельск, улица Советская, дом 19, корпус 1, строение 1
(кадастровый номер объекта капитального строительства
29:22:022545:25)

УТВЕРЖДЕНА

Постановлением Администрации
муниципального образования "Город Архангельск"



от "14" 08 2019 г. № 1203



Система координат МСК-29

Обозначение характерных точек границ	координаты, м	
	X	Y
1	655544.93	2518923.32
2	655555.14	2518943.74
3	655546.74	2518947.89
4	655545.37	2518948.58
5	655539.10	2518936.04
6	655531.05	2518940.07
7	655527.07	2518932.29

УСЛОВНЫЕ ОБОЗНАЧЕНИЯ:

-  изображение границ земельного участка по ул. Советской, дом 19, корпус 1, строение 1
-  изображение границ прилегающих территорий

Масштаб 1 : 500